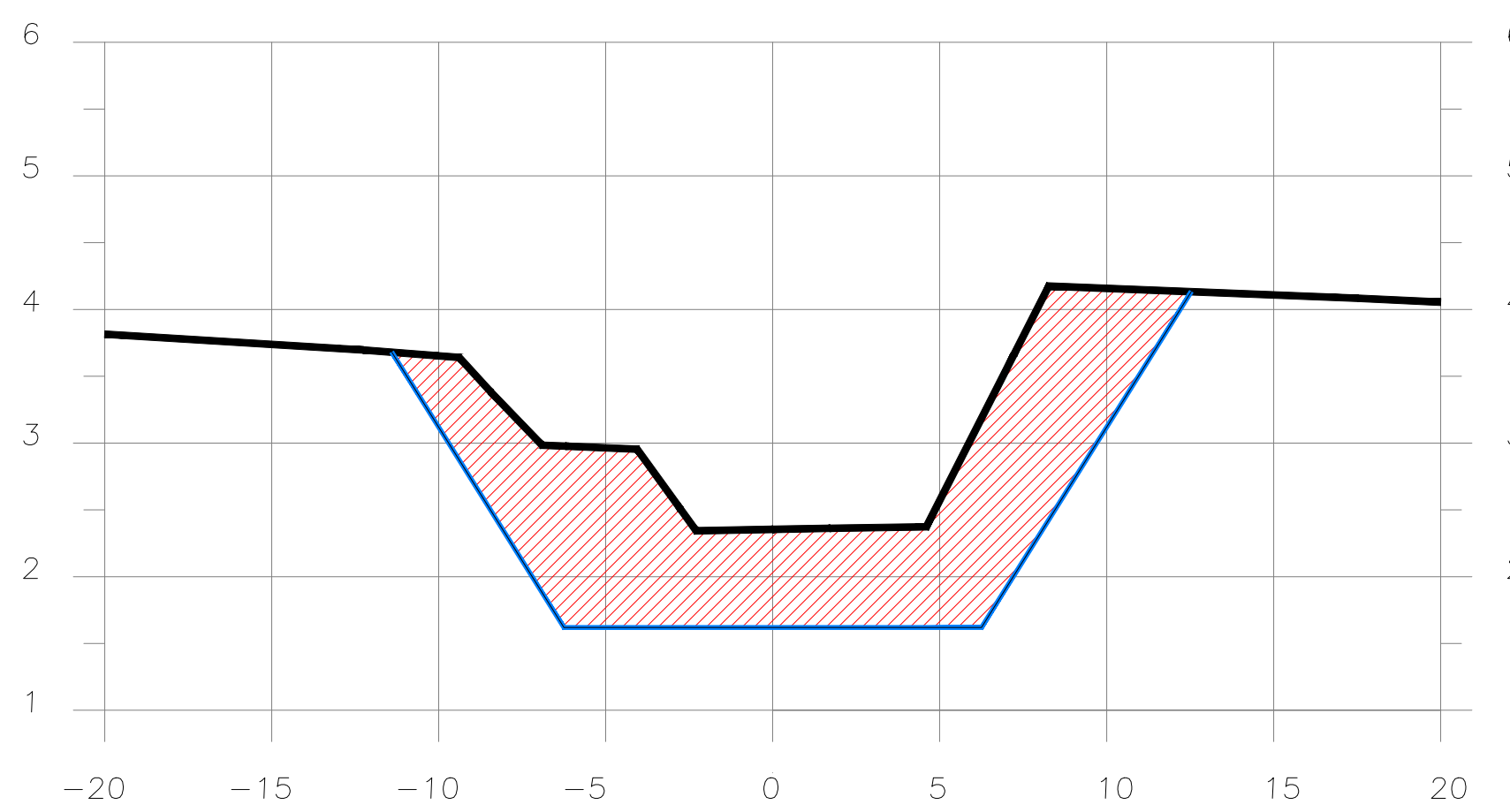
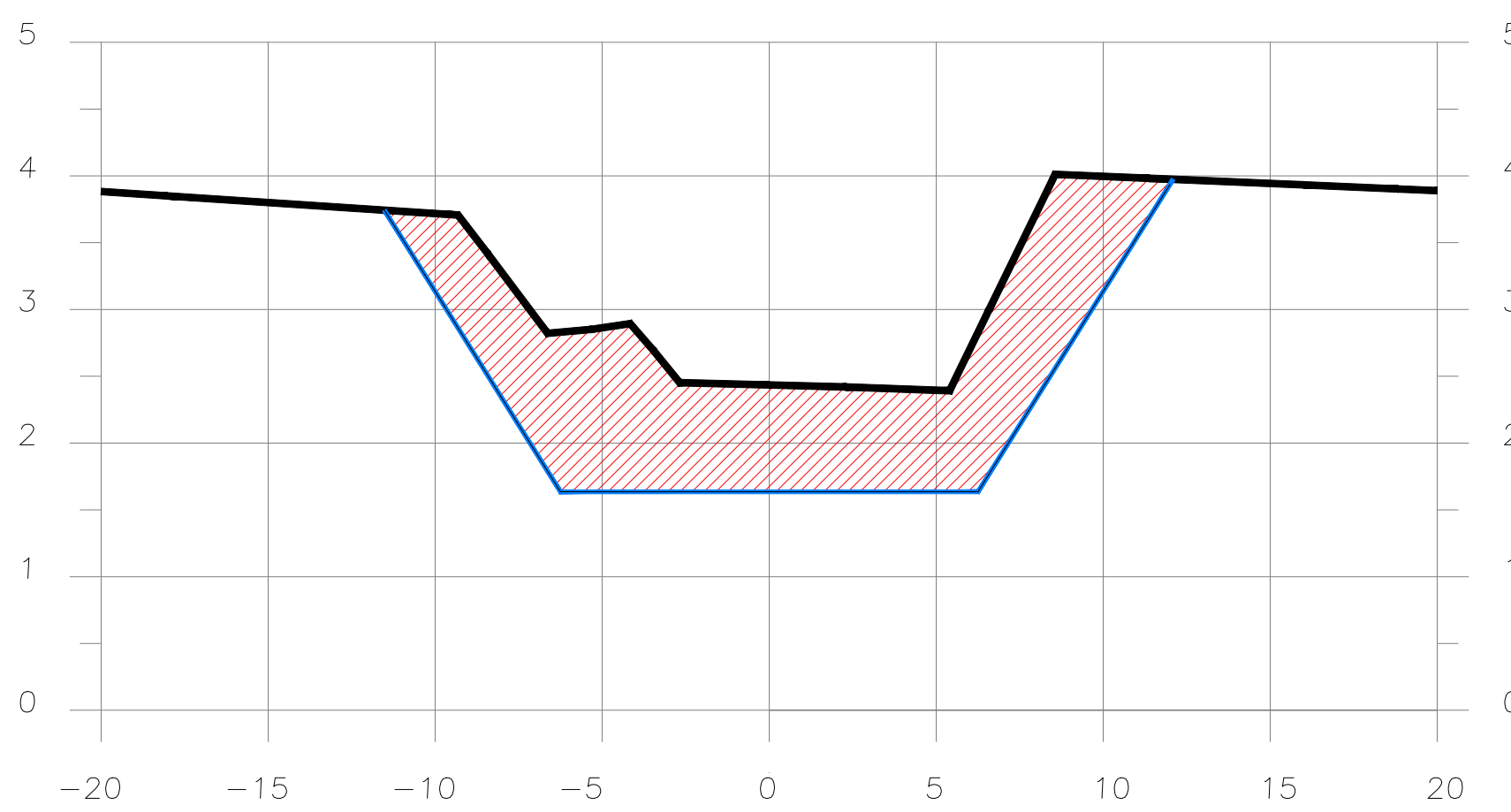


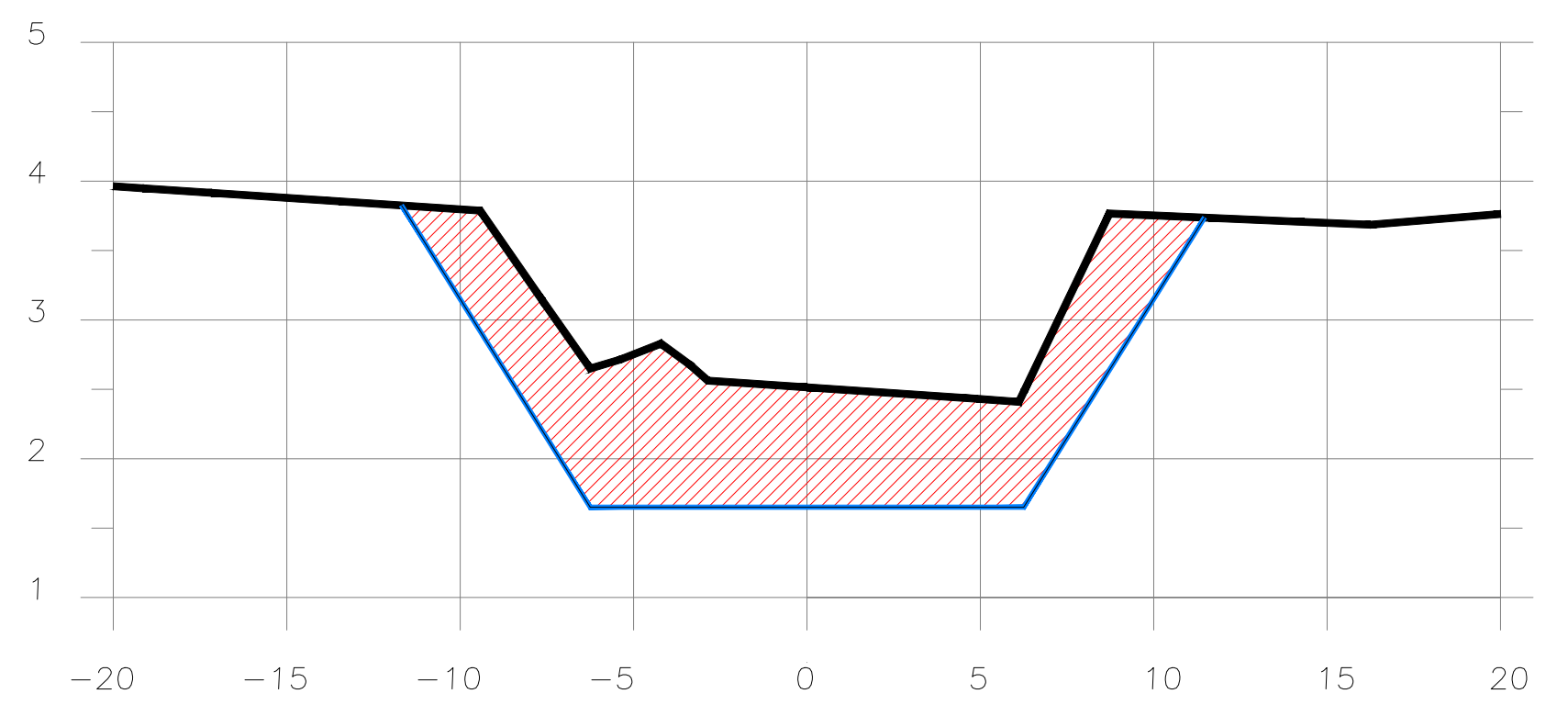
SECCION 0+910



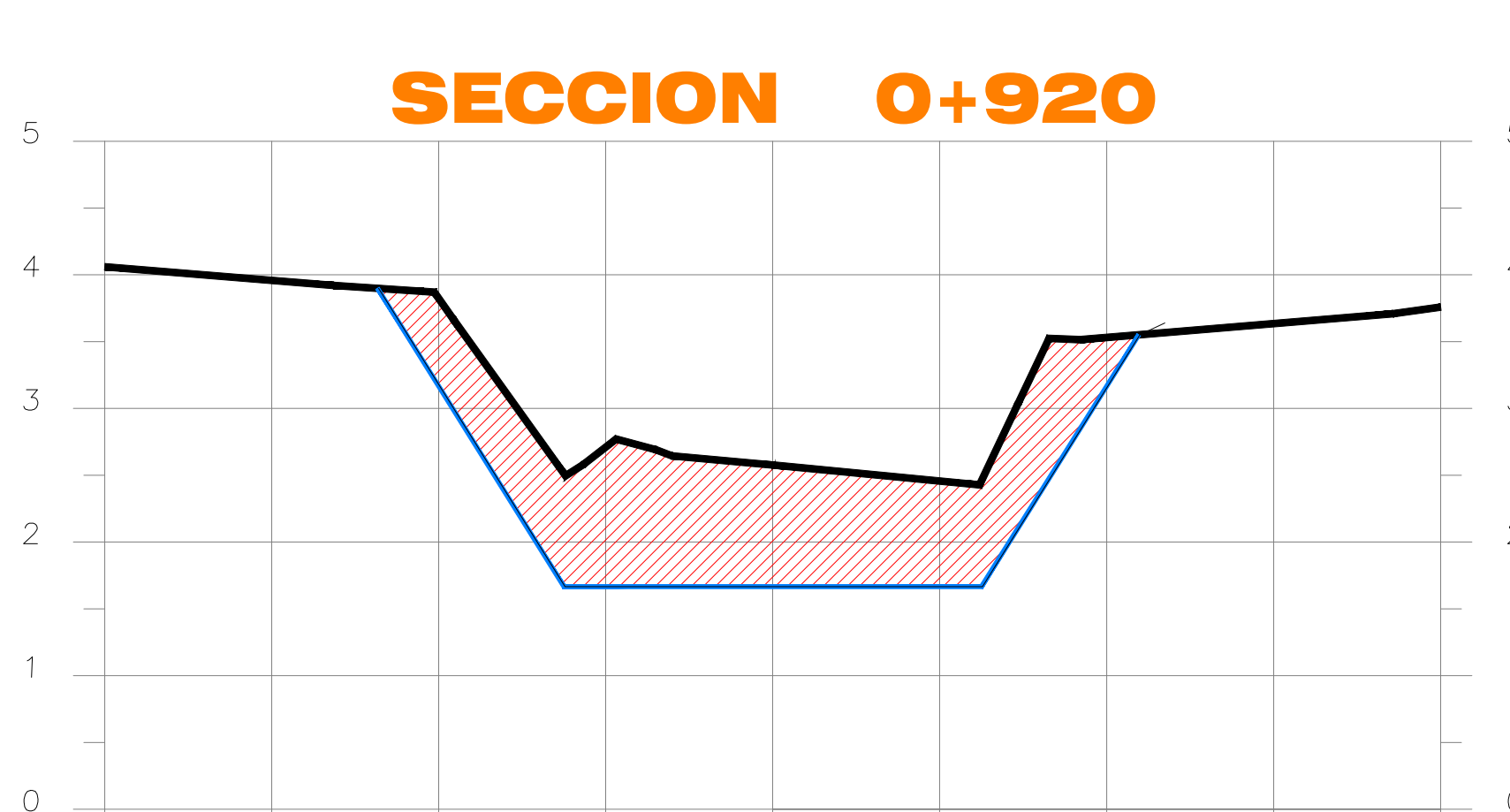
SECCION 0+920



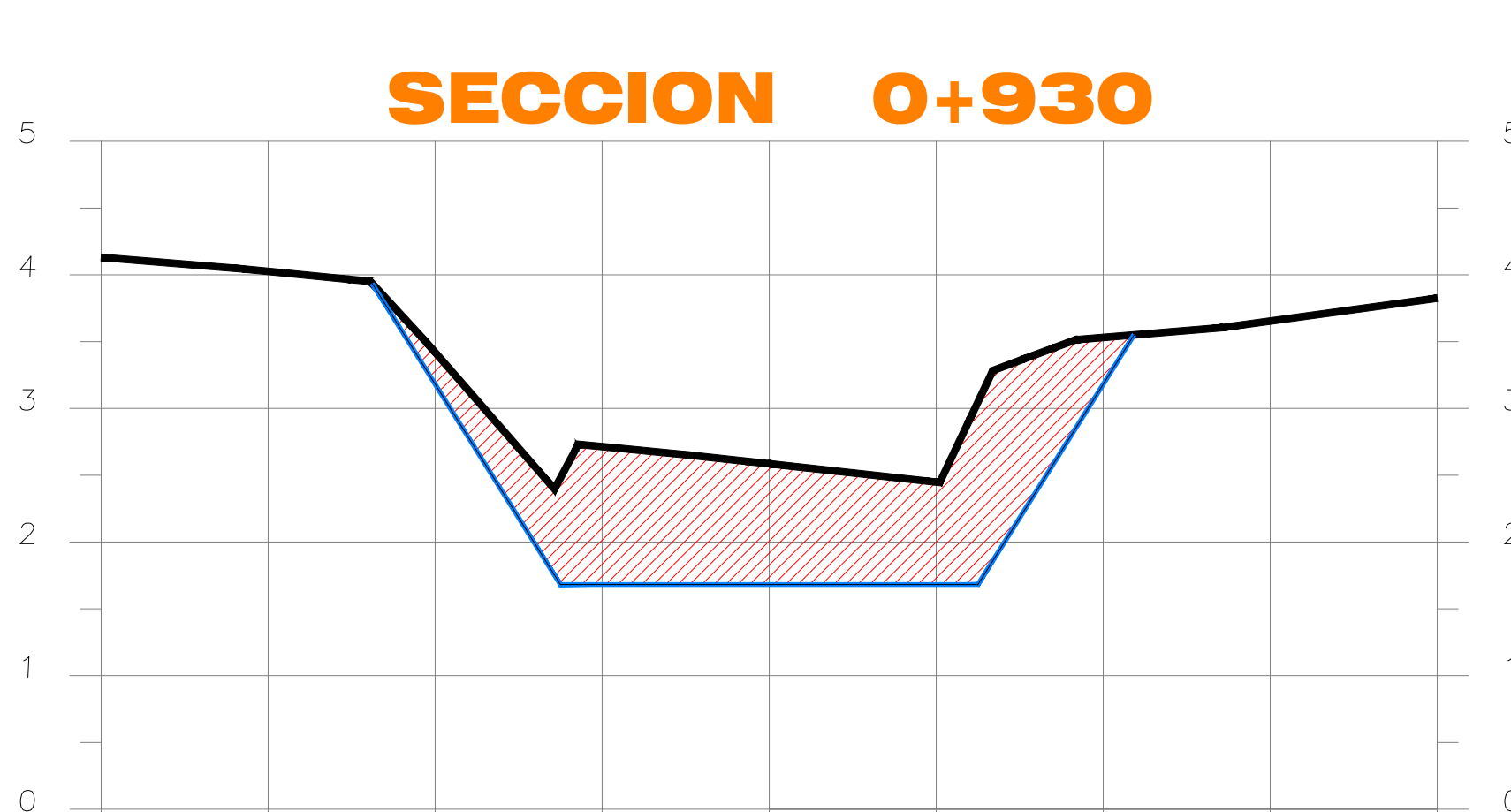
SECCION 0+930



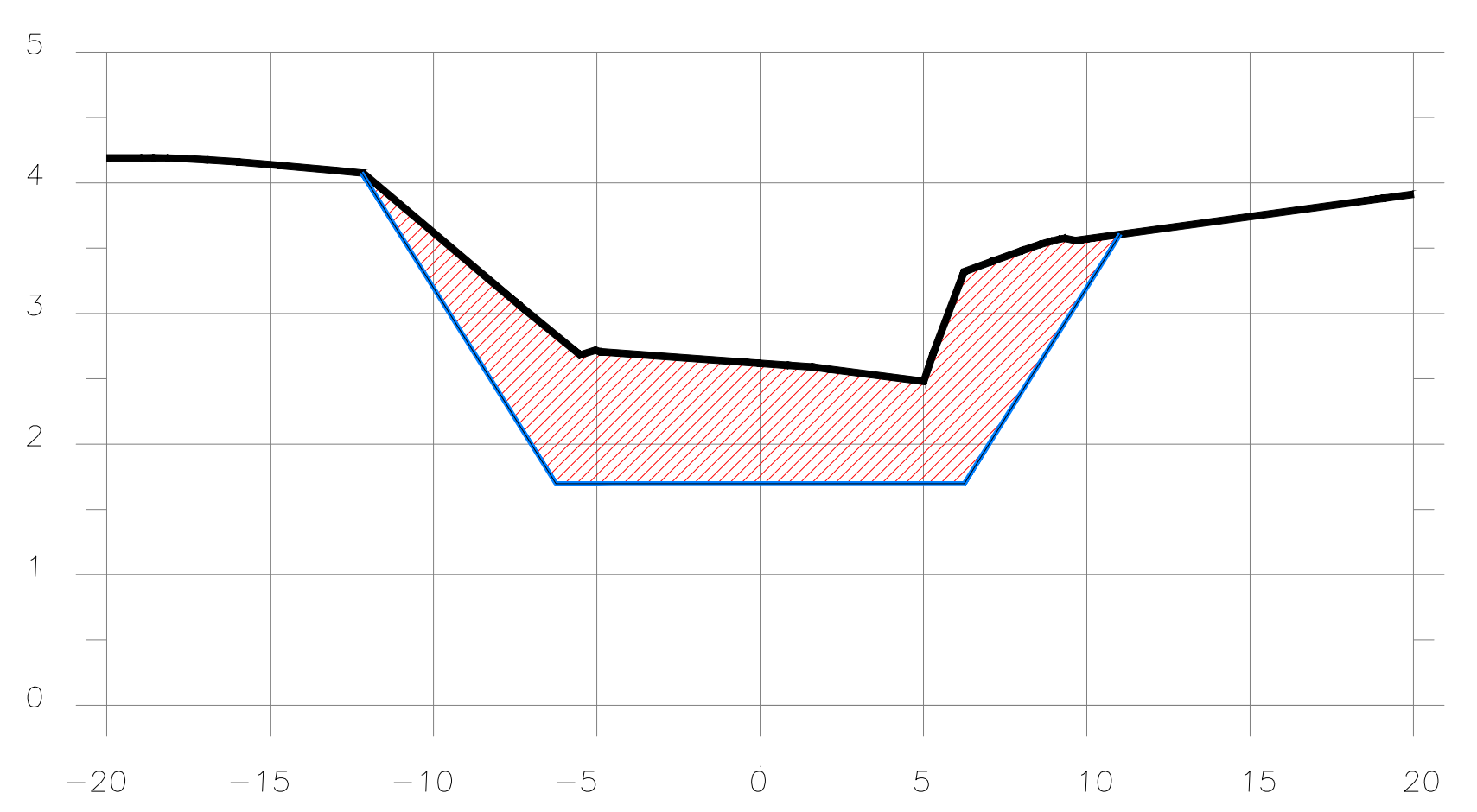
SECCION 0+940



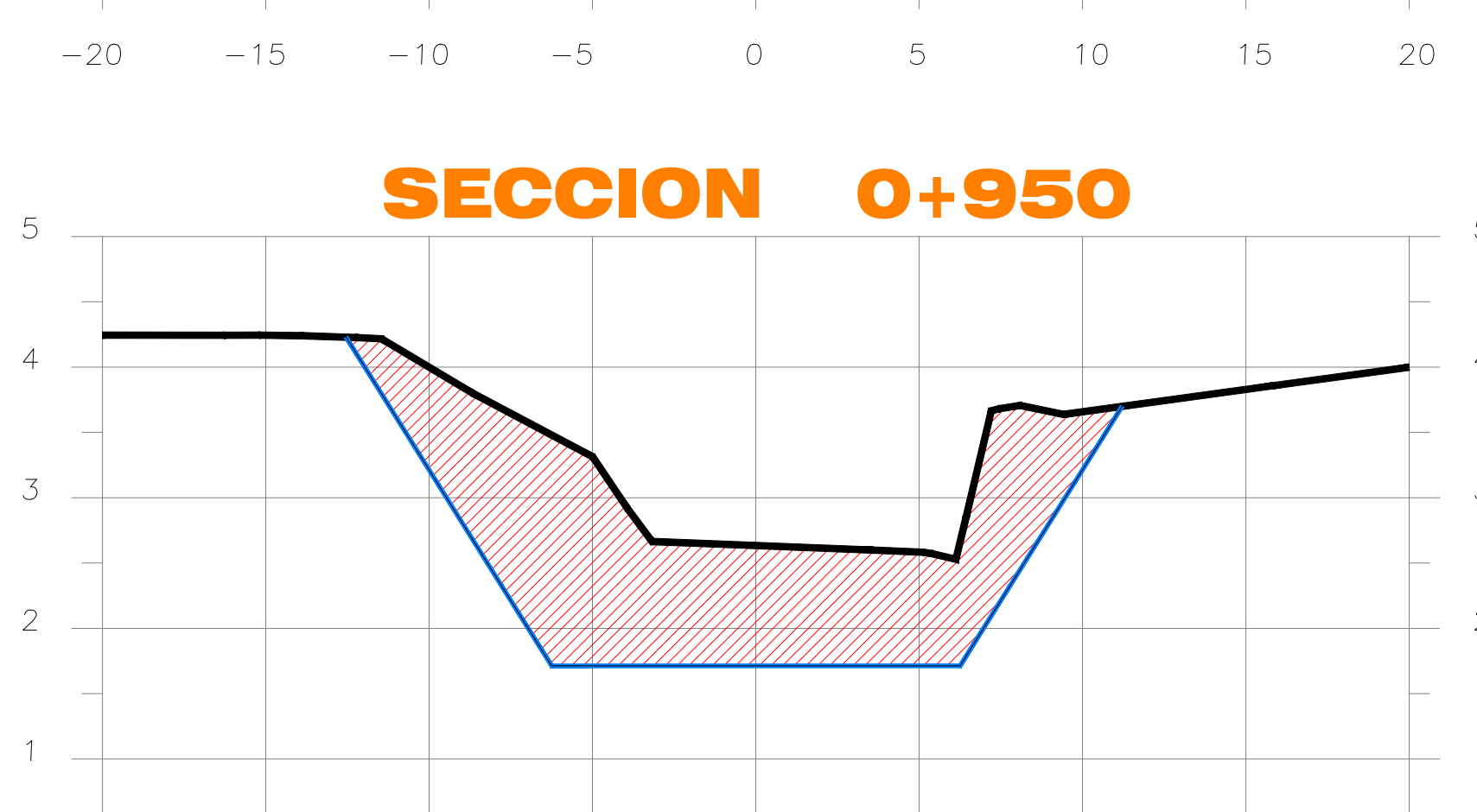
SECCION 0+950



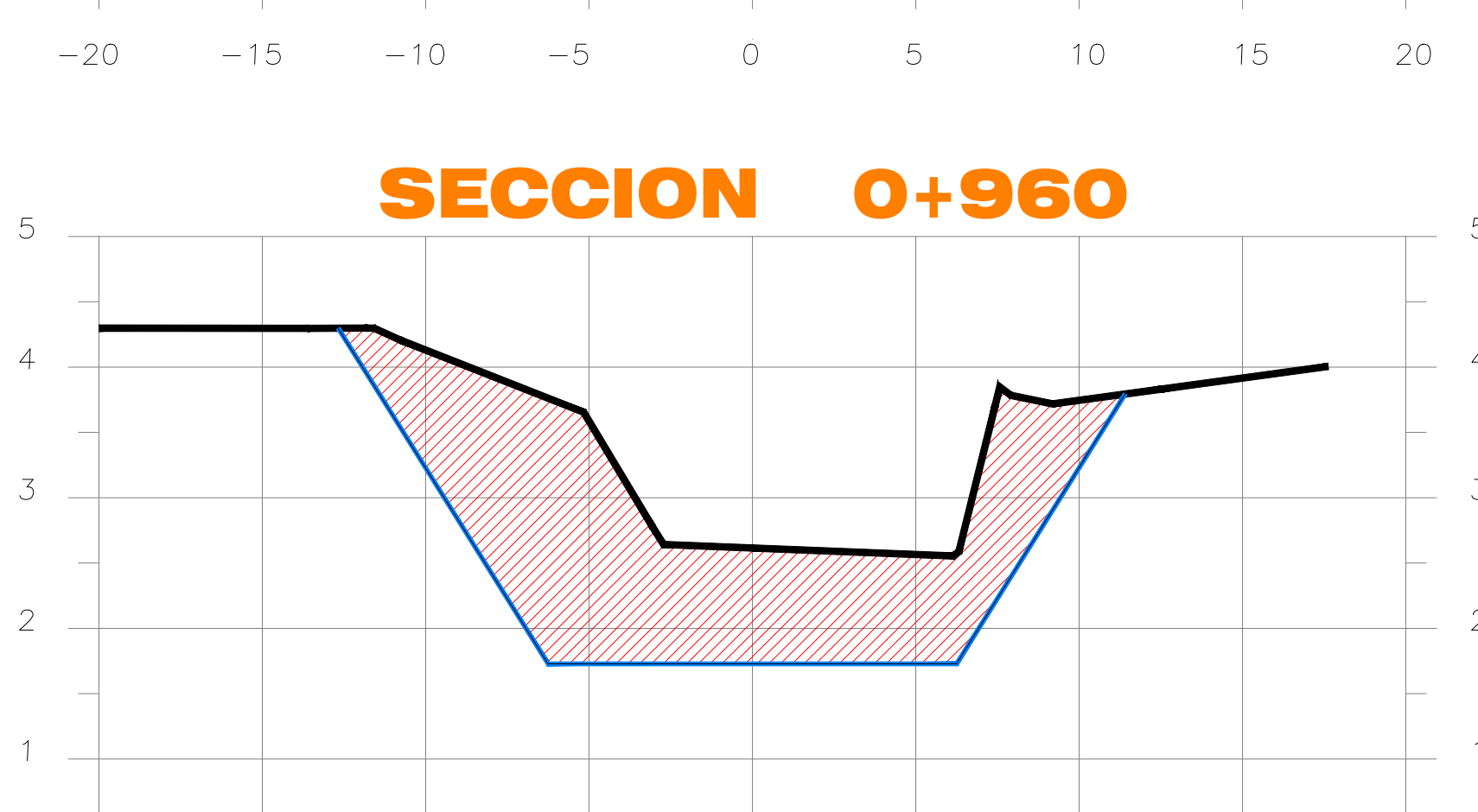
SECCION 0+960



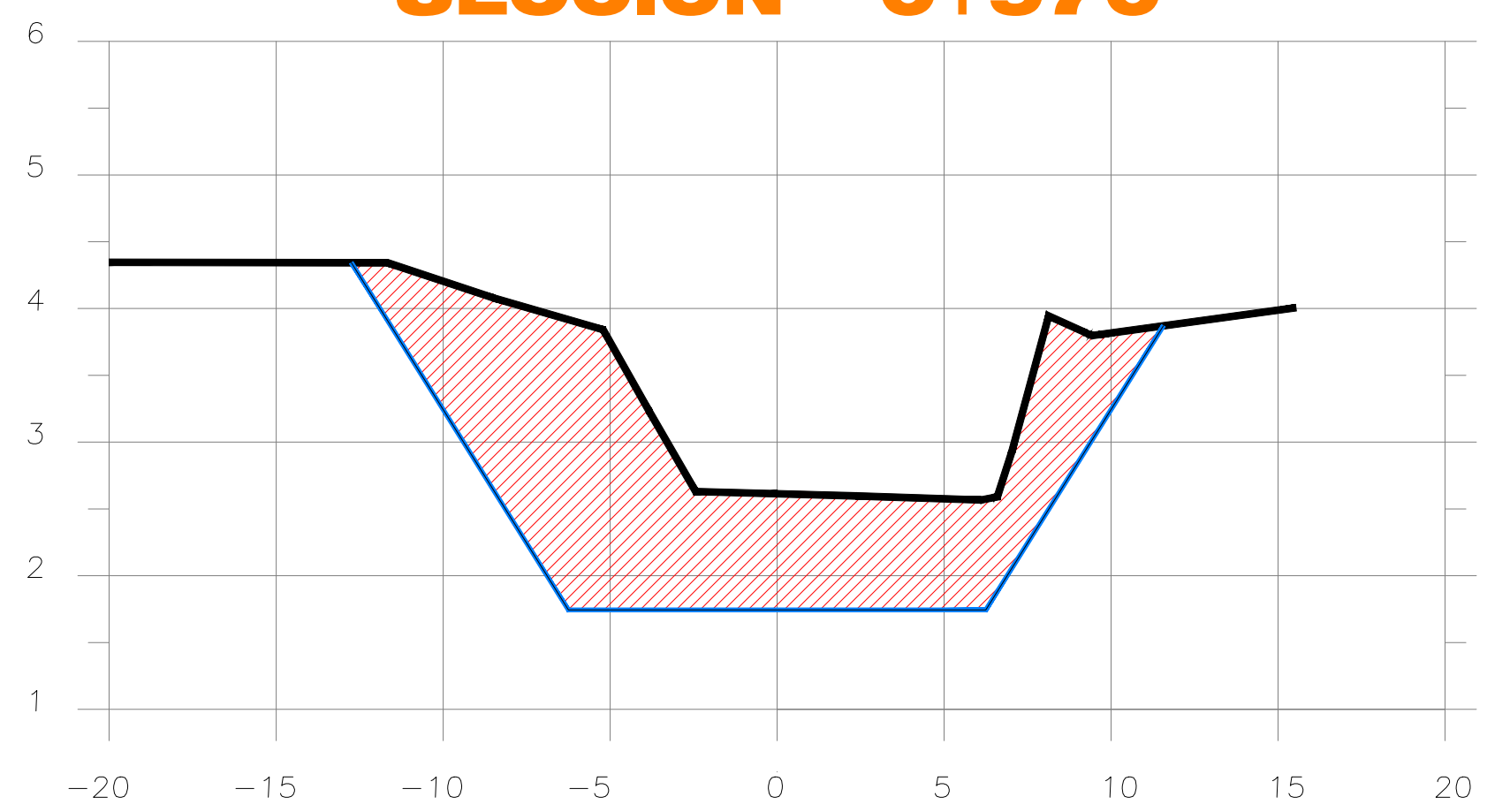
SECCION 0+970



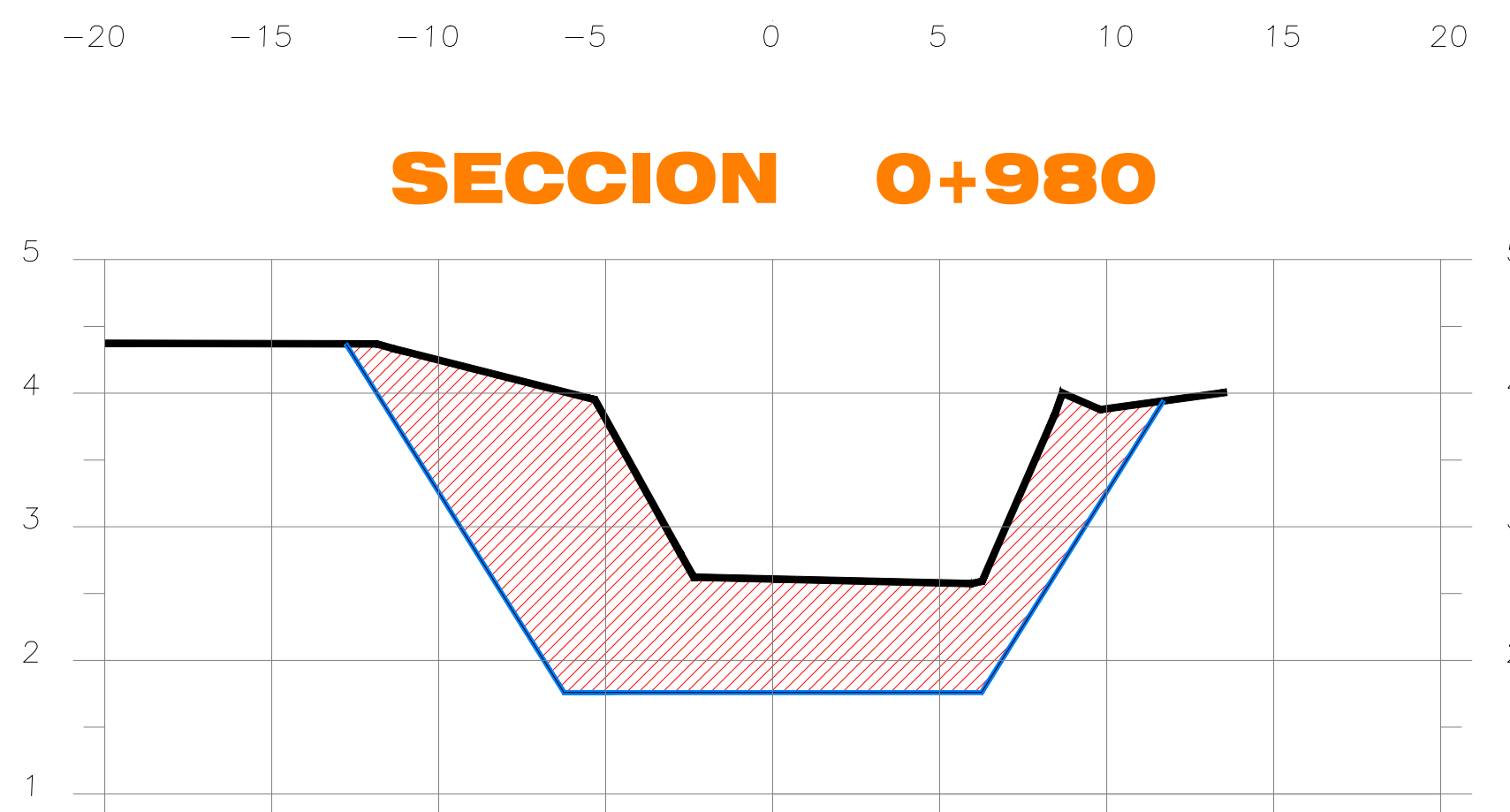
SECCION 0+980



SECCION 0+990



SECCION 1+000



SECCION 1+010

SECCIONES CHOCOLATE SECCIÓN TRAPEZOIDAL

NOTA:
TOMAR NIVEL DE RASANTE DE FONDO
DEL PERFIL DE DISEÑO

SECCIONES - ESCALA HOR. 1:200
VERT. 1:50



PROYECTO:
PROYECTO SISTEMA CONTROL DE INUNDACION AREA LIMONCITO

PROPIETARIO:
SENARA
CEDULA JURIDICA: 3-007-042041-11

SITA EN:	BARRIO QUINTO		
PROVINCIA	CANTON	DISTRITO	
7º LIMON	1º LIMON	1º LIMON	

INFORMACION REGISTRO PUBLICO:
0 (CERO)
TERRENOS PUBLICOS

DIBUJO: A.ZURIGA

PROFESIONAL RESPONSABLE DEL DISEÑO:
ING. REBECA VARGAS FERNANDEZ
No. IAB. 30416

PROFESIONAL RESPONSABLE DEL DISEÑO:
ING. YASSER ESPINOZA RIVERA
No. IAG. 33109

ARCHIVO: //DIBUJOS2022/
LIMONCITO CIUDAD FUERTO/
SEC_CHOCOLATE.DWG

CONTENIDO:
**SECCIONES
SECTOR CHOCOLATE
SECCIÓN TRAPEZOIDAL
0+910 A 1+010**

ESCALA INDICADA	FECHA NOVIEMBRE 2022	LAMINA 16/19
-----------------	-------------------------	-----------------